


## Planta 1 – Nomenclatura de uma Fortificação Abaluartada



1) flanco do baluarte – 2) cortina – 3) gola do baluarte – 4) face do baluarte – 5) linha de defesa – 6) linha capital do baluarte – 7) esplanada [perfil] – 8) caminho coberto [perfil] – 9) contraescarpa [perfil] – 10) fosso [perfil] – 11) refossete [perfil] – 12) escarpa [perfil] – 13) caminho de ronda [perfil] – 14) muralha [perfil] – 15) parapeito [perfil] – 16) banquetta [perfil] – 17) terraplino [perfil] – 18) reparo [perfil] – 19) esplanada – 20) tenalha composta – 21) meia-lua – 22) horneveque – 23) fosso – 24) baluarte de orelhões – 25) revelim – 26) baluarte regular – 27) chapéu de bispo – 28) praça de armas – 29) caminho coberto – 30) contraguarda – 31) cortina – 32) tenhalha – 33) chapéu de bispo – 34) coroadada – 35) escarpa

(Fonte: [http://pt.wikipedia.org/wiki/Fortifica%C3%A7%C3%A3o\\_abaluartada](http://pt.wikipedia.org/wiki/Fortifica%C3%A7%C3%A3o_abaluartada))

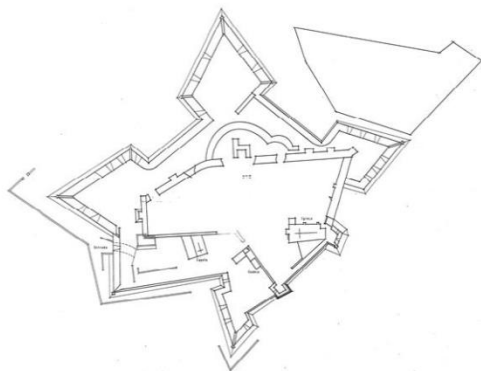
**Planta 2 - Descrição do Reino de Portugal e dos Reinos de Castela que confinam com a sua fronteira,  
Coquart – pormenor (lado direito)**



(Fonte: GALLICA, Bibliothèque National de France)

**Planta 3**

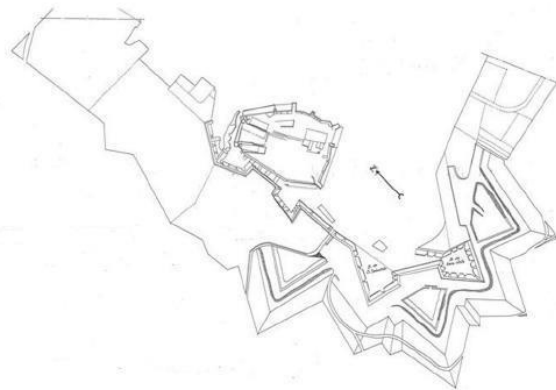
**Fortificação de Juromenha**



(Fonte: SIPA – DES.00051671)

**Planta 4**

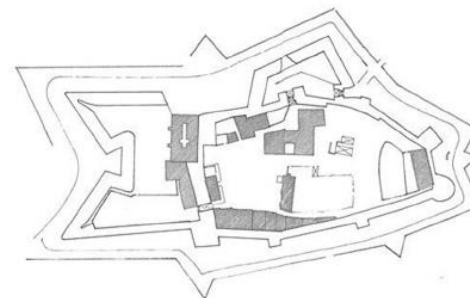
**Fortificação de Campo Maior**



(Fonte: SIPA - DES.00000602)

**Planta 5**

**Fortificação de Ouguela**



(Fonte: SIPA – DES.00000508)

**Planta 6 - Praça de Elvas**



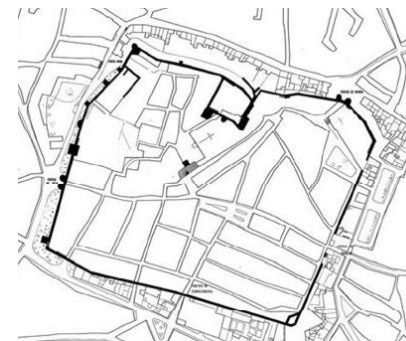
(Fonte: SIPA – DES.00000633)

**Planta 7 – Fortificação de Castelo de Vide**



(Fonte: SIPA – DES.00000590)

**Planta 8 – Fortificação de Serpa**



(Fonte: SIPA – DES.00000177)



**Planta 9**

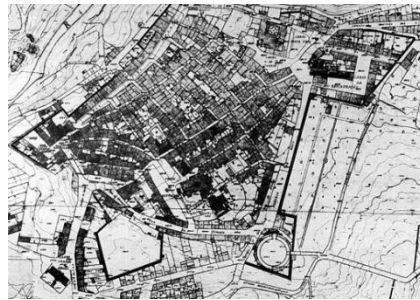
**Fortificação de Moura**



(Fonte: SIPA – DES.00002116)

**Planta 10**

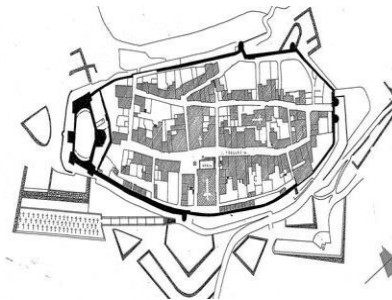
**Fortificação de Arronches**



(Fonte: SIPA)

**Planta 11**


**Fortificação de Monsaraz**



(Fonte: SIPA – DES.00001101)

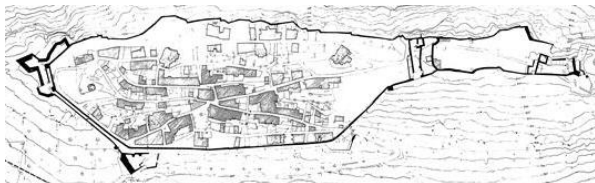
**Planta 12**

**Fortificação de Mourão**



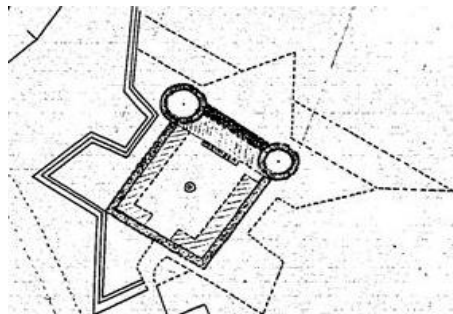
(Fonte: SIPA – DES.00001899)

**Planta 13 – Fortificação de Marvão**



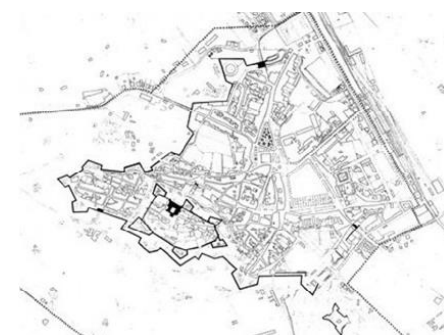
(Fonte: SIPA – DES.00001940)

**Planta 14 – Fortificação de Barbacena**



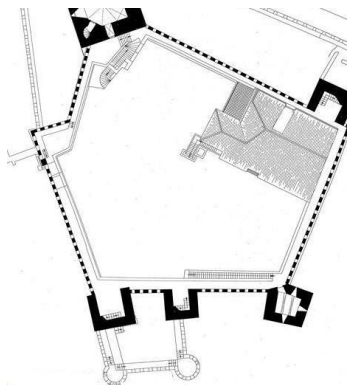
(Fonte: SIPA – DES.00010274)

**Planta 15 – Fortificação de Estremoz**



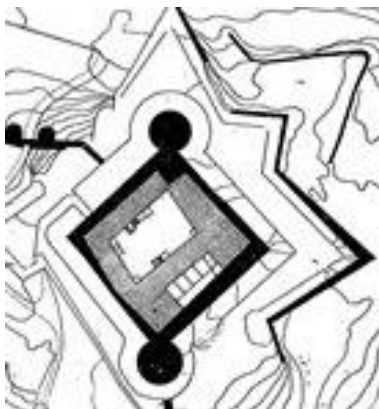
(Fonte: SIPA – DES.00052039)

**Planta 16 – Fortificação de Beja**



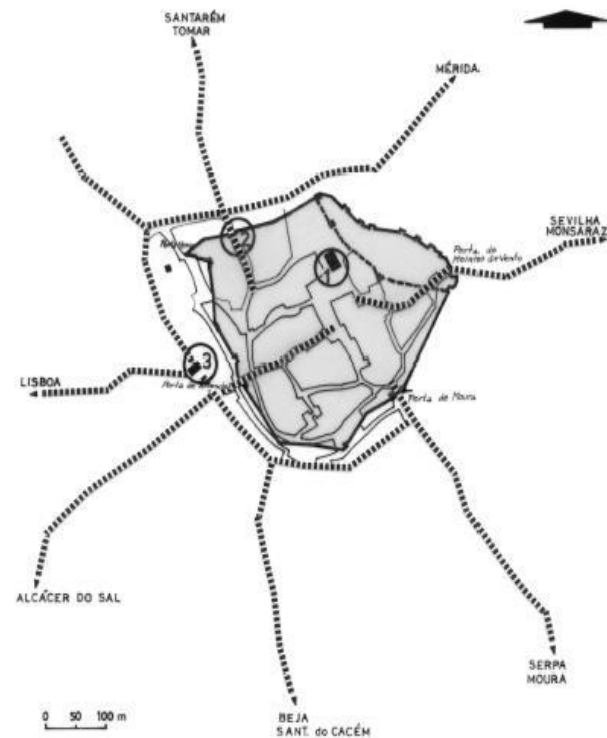
(Fonte: SIPA – DES.00048413)

**Planta 17 – Fortificação de Vila Vicosa**



(Fonte: SIPA – DES.00051805)

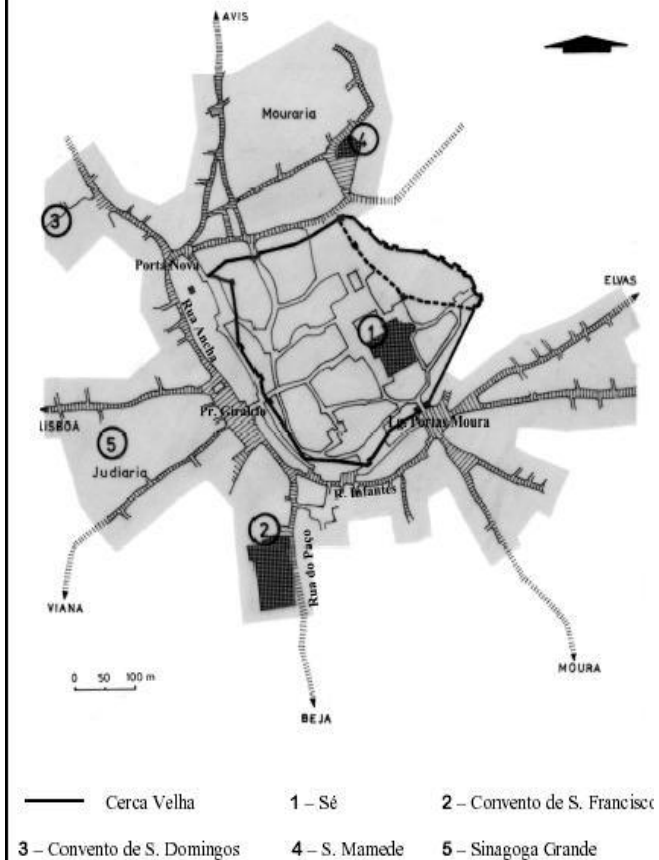
**Planta 18**



1 – Templo Romano    2 – Arco de D. Isabel    3 – Arco do Triunfo (demolido)

**Planta da cidade romana**, adaptada pelo  
Plano Director de Évora, relat. Nº 28  
(1978/79), Camara Municipal de Évora

**Planta 19**



— Cerca Velha    1 – Sé    2 – Convento de S. Francisco  
3 – Convento de S. Domingos    4 – S. Mamede    5 – Sinagoga Grande

**Planta da cidade de Évora  
no século XIV**



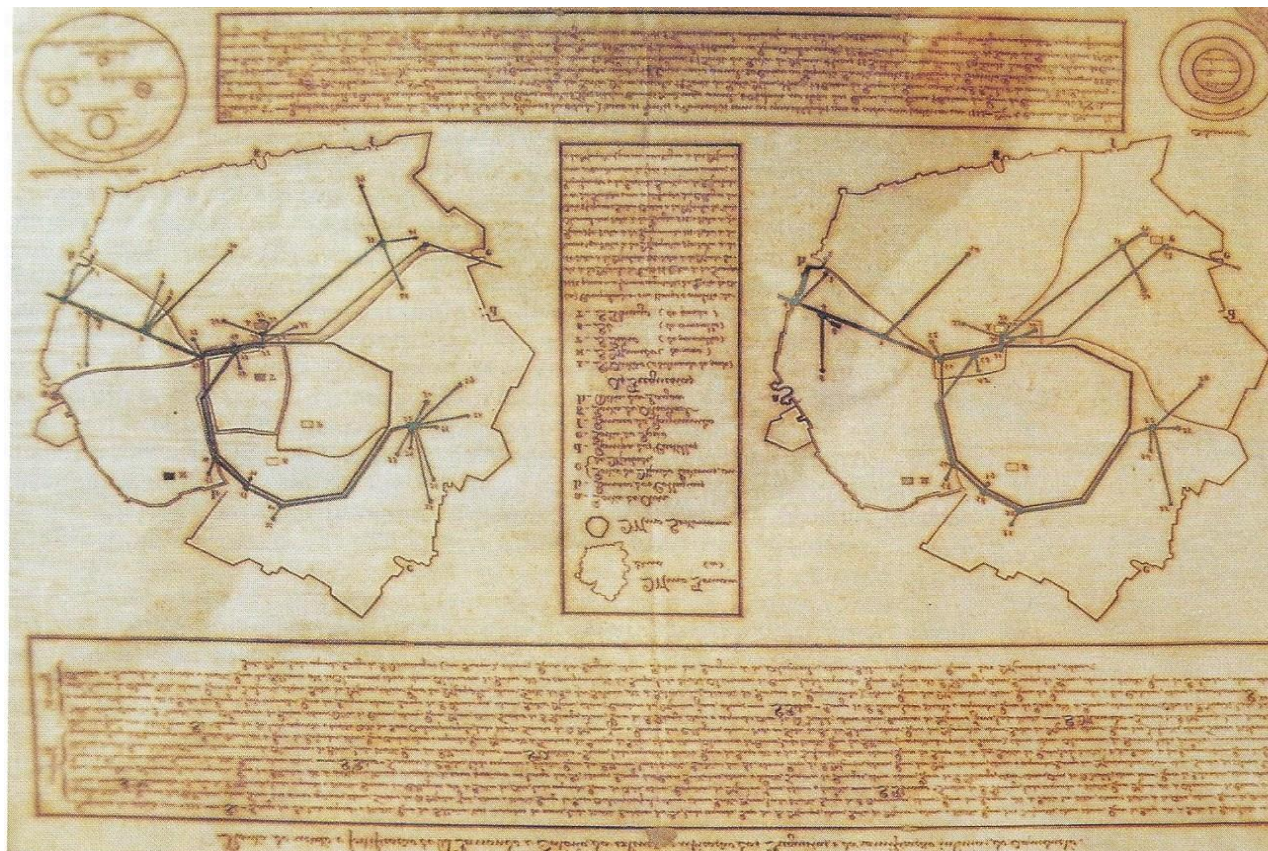
**Planta 20 – Cerca antiga, cerca nova e fortificações modernas**



(Fonte: Miguel Pedroso de Lima – 1996)



**Planta 21 - Plano do Recinto de Évora, da Extensão e Indicação das Freguesias**  
**Abril de 1900 (cópia de um desenho de 1856)**



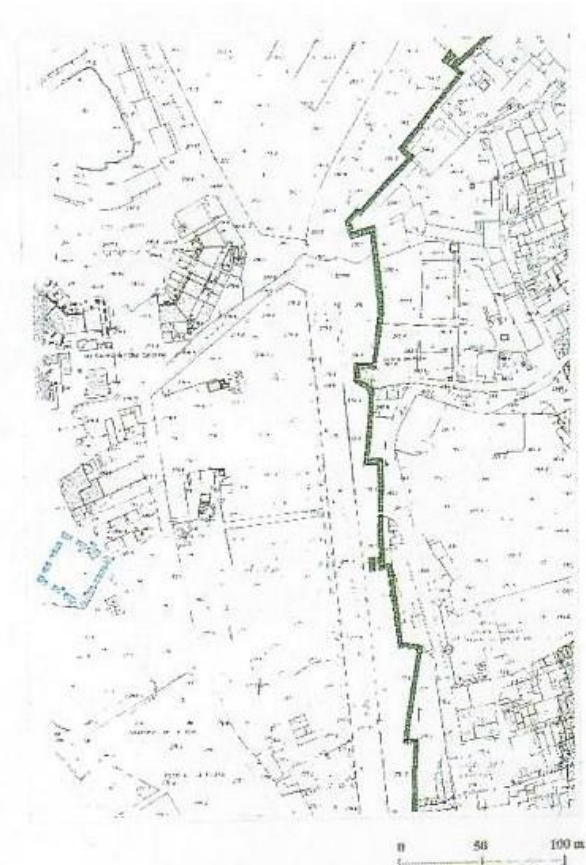
(Fonte: Câmara Municipal de Évora, Serviço de Turismo; Miguel Pedroso de Lima, 1996)

## Planta 22 – Forte de Santo António



(Fonte: Miguel Pedroso de Lima, 1996)

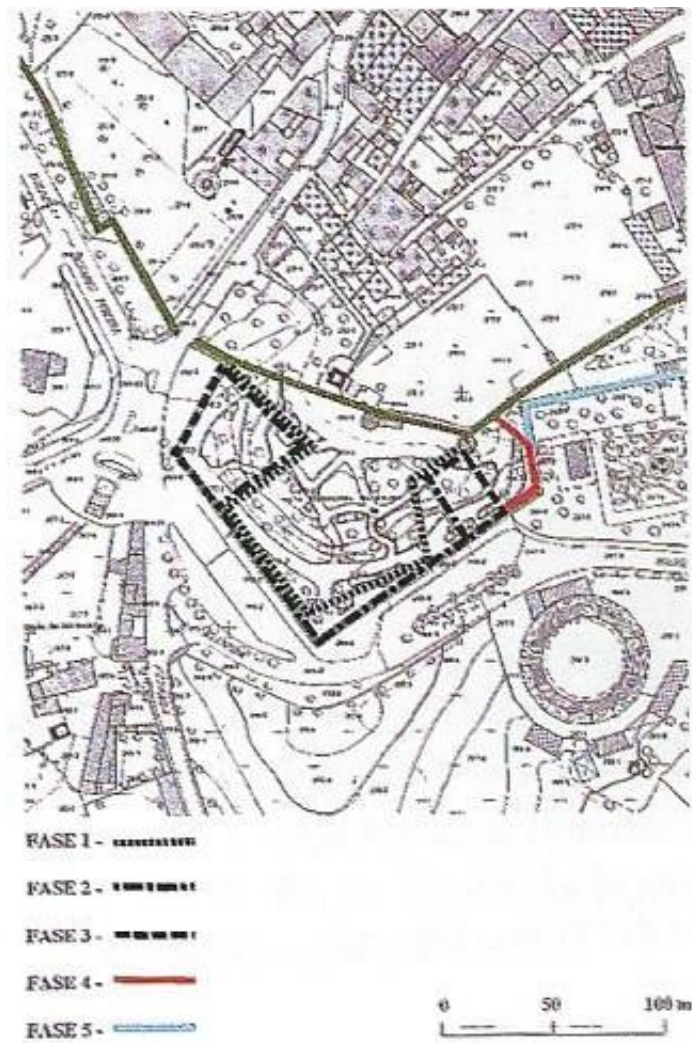
### Planta 23 - Troço da Rua dos Penedos e do Reduto do Príncipe



(Fonte: Miguel Pedroso de Lima, 1996)

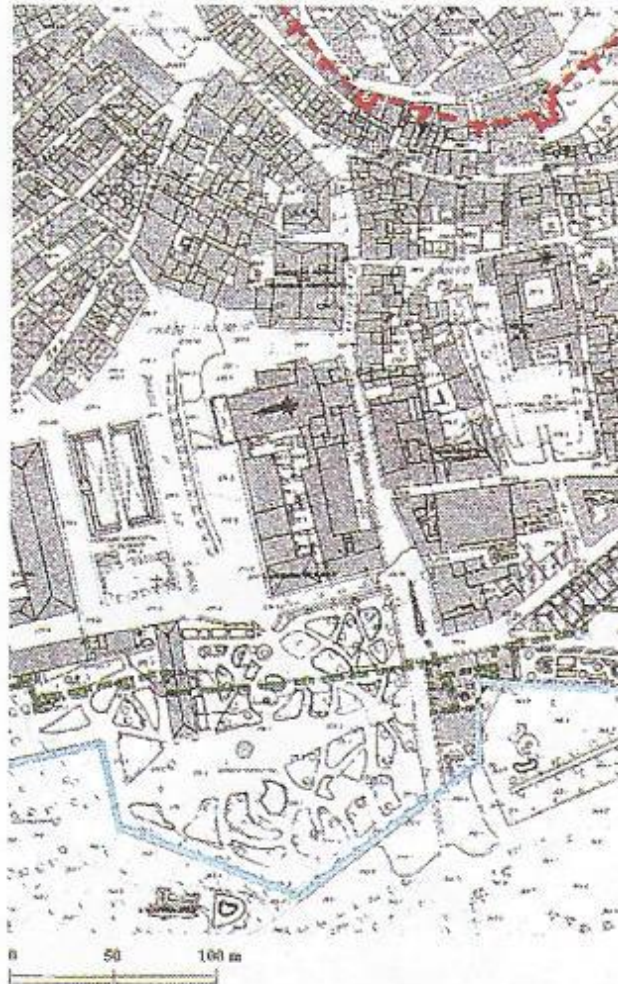


## Planta 24 – Baluarte do Príncipe



(Fonte: Miguel Pedroso de Lima, 1996)

### Planta 25 – Baluarte de Conde de Lippe



(Fonte: Miguel Pedroso de Lima, 1996)



**Planta 26 – Baluarte do Assa**



(Fonte: Miguel Pedroso de Lima, 1996)

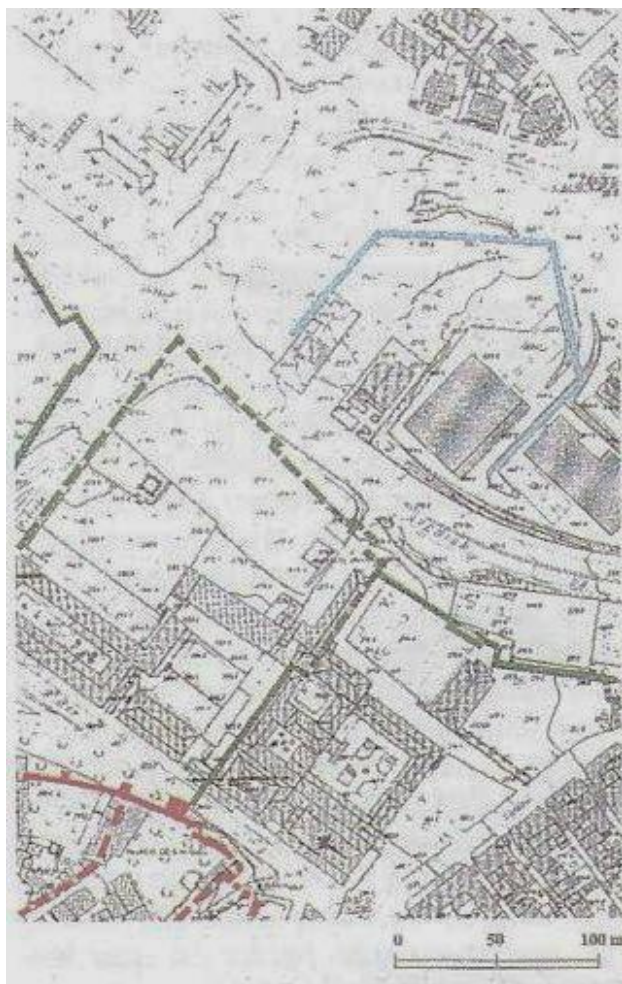
**Planta 27 - Baluarte de N<sup>ra</sup>. Sr.<sup>a</sup>. de Machede**



(Fonte: Miguel Pedroso de Lima, 1996)

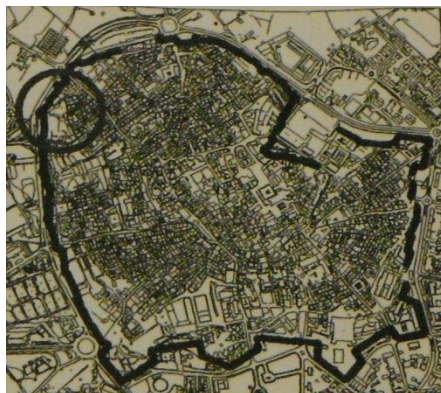


### Planta 28 - Baluarte dos Apóstolos



(Fonte: Miguel Pedroso de Lima, 1996)

**Planta 29**



**Zona 1: Porta da Lagoa – Postigo dos Penedos**

*(Fonte: Projecto DGEMN – 2007)*

**Planta 30**



**Zona 2: Postigo dos Penedos – Porta de Alconchel**

*(Fonte: Projecto DGEMN – 2007)*

**Planta 31**



**Zona 4: Porta do Raimundo – Porta do Rossio**

*(Fonte: Projecto DGEMN – 2007)*

**Planta 32**



**Zona 5: Porta do Rossio – Porta de Mesquita**

*(Fonte: Projecto DGEMN – 2007)*

**Planta 33**



**Zona 6: Porta de Mesquita – Baluarte do Assa**

*(Fonte: Projecto DGEMN – 2007)*

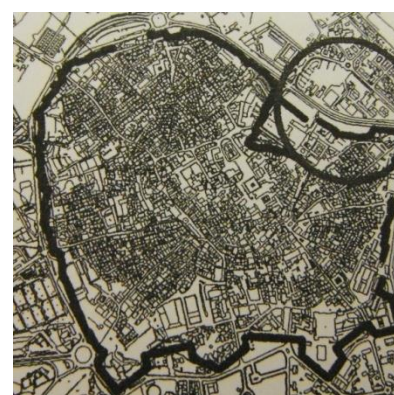
**Planta 34**



**Zona 7: Baluarte do Assa – Porta de Machede**

*(Fonte: Projecto DGEMN – 2007)*

**Planta 35**



**Zona 8: Porta de Machede**

*(Fonte: Projecto DGEMN – 2007)*

**Planta 36**



**Zona 10: Porta de Avis – Porta da Lagoa**

*(Fonte: Projecto DGEMN – 2007)*

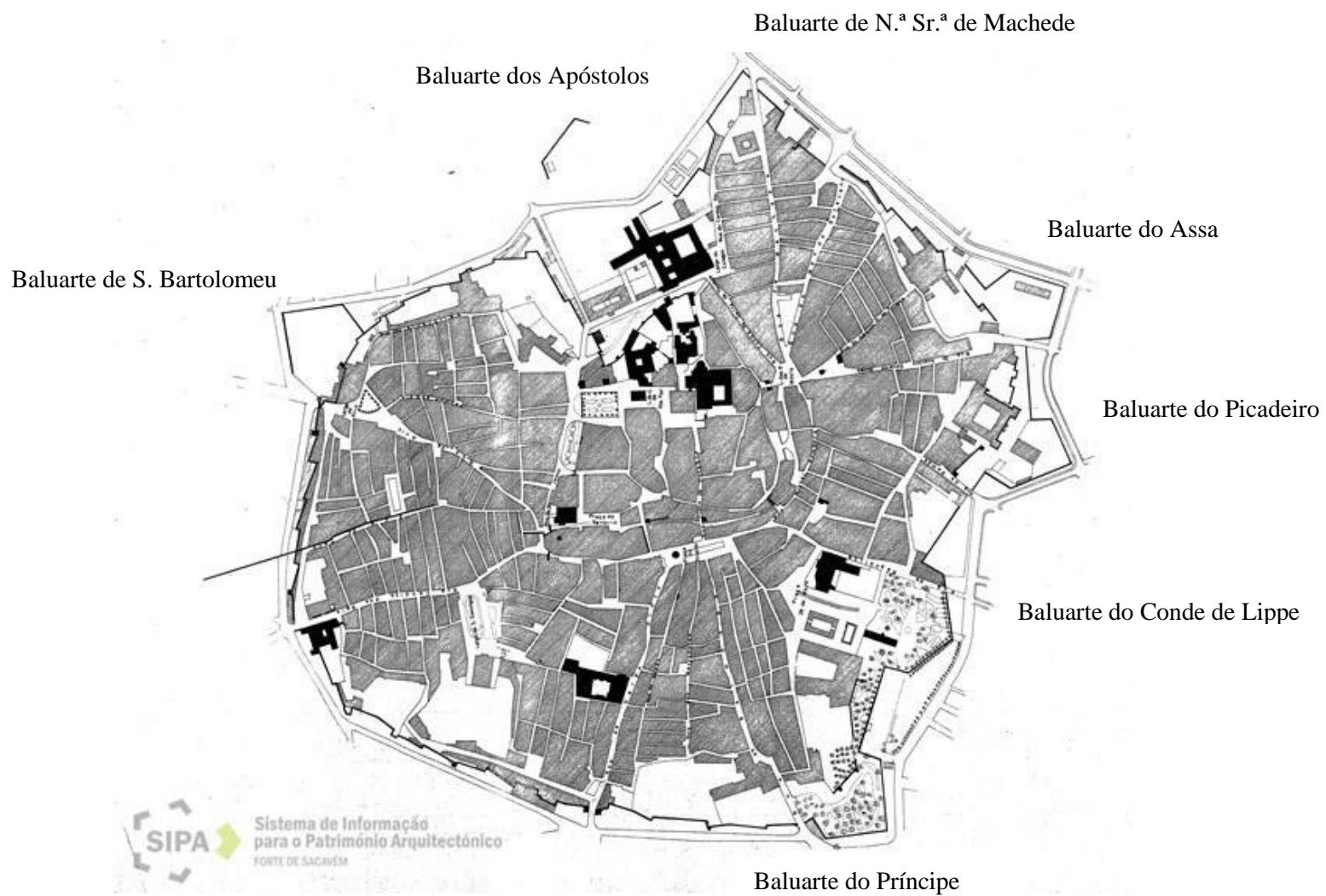


### Planta 37 - Muralhas de Évora



(Fonte: SIPA – DES.00053547)

### Planta 38 – Planta das Muralhas de Évora



(Fonte: Adaptado do SIPA – DES.00053549)

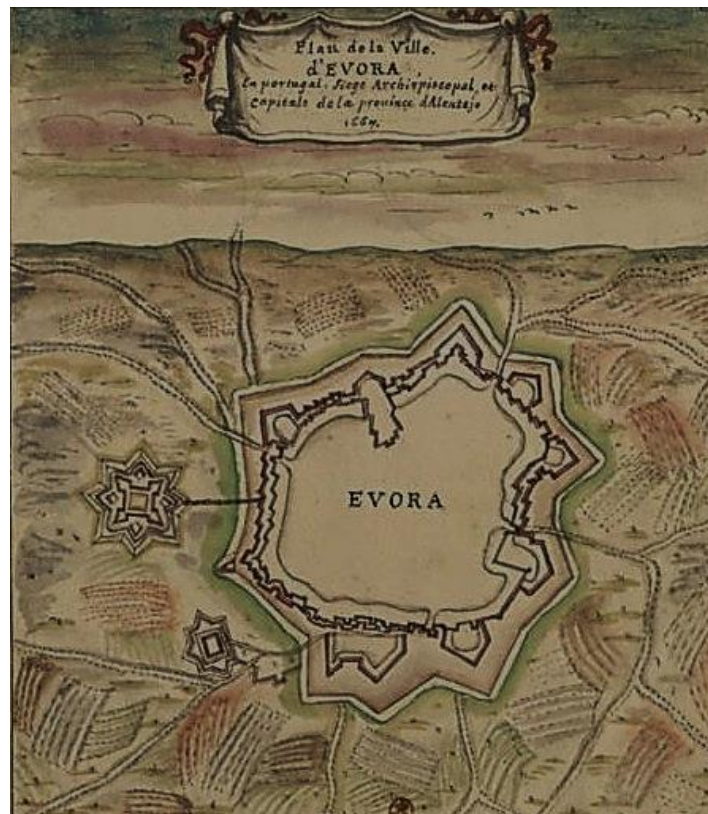


**Planta 39 – Planta da Cidade de Évora**



(Fonte: GALLICA, Bibliothèque National de France)

Planta 40 – Planta da cidade de Évora, sede episcopal e capital da província do Alentejo, da autoria de Louis Boudan [?], 1667



(Fonte: GALLICA, Bibliothèque Nationale de France)



**Planta 41 – Planta da cidade de Évora, 1806**



(*Fonte:* Gabinete de Estudos Arquitetónicos e Engenharia Militar, 17 de junho de 1806; Miguel Pedroso de Lima, 1996)

## Planta 42 – Muralhas e Fortificações de Évora



Fonte: Câmara Municipal de Évora, DCHPC